








Схема расположения границ публичного сервитута
для эксплуатации объекта электросетевого хозяйства

Электросетевой комплекс Подстанция
35/6кВ «Телецентр» (ТП 2120)
(наименование объекта)



Масштаб 1:1000

Используемые условные знаки и обозначения:

- | | |
|---|--|
|  - границы земельных участков, попадающих в зону публичного сервитута |  - граница устанавливаемого публичного сервитута |
|  - граница кадастрового квартала |  - граница муниципального образования, населенного пункта |
|  :123 - кадастровый номер земельного участка |  г. Пермь - наименование муниципального образования, населенного пункта |
|  63:29:1302003 - номер кадастрового квартала | |

Департамент земельных отношений
администрации города Перми
Занесено в муниципальный реестр земель
1884:77-ПС
« 20 » 12 2024 г.
Мещеряков Я.А. Гелев

ГРАФИЧЕСКОЕ ОПИСАНИЕ
местоположения границ публичного сервитута

трансформаторная подстанция № 2120 ЭСК "Телецентр"

(наименование объекта, местоположение границ которого описано (далее - объект))

Раздел 1

Сведения об объекте		
№ п/п	Характеристики объекта	Описание характеристик
1	2	3
1	Местоположение объекта	Пермский край, Пермь город
2	Площадь объекта +/- величина погрешности определения площади (P+/- Дельта P)	723 кв.м ± 5.38 кв.м
3	Иные характеристики объекта	Публичный сервитут устанавливается в целях эксплуатации объекта электросетевого хозяйства «трансформаторная подстанция № 2120 ЭСК "Телецентр"» согласно п.1 ст. 39.37 «Земельного кодекса Российской Федерации» от 25.10.2001 г. №136-ФЗ) Срок установления публичного сервитута - сорок девять лет (согласно п.1 ст. 39.45 ЗК РФ).

Раздел 2

Сведения о местоположении границ объекта					
1. Система координат <u>МСК-59, зона 2</u>					
2. Сведения о характерных точках границ объекта					
Обозначение характерных точек границ	Координаты, м		Метод определения координат характерной точки	Средняя квадратическая погрешность положения характерной точки (M _i), м	Описание обозначения точки местности (при наличии)
	X	Y			
1	2	3	4	5	6
1	518216.16	2235797.56	Метод спутниковых геодезических измерений (определений)	0.10	-
2	518195.38	2235812.94	Метод спутниковых геодезических измерений (определений)	0.10	-
3	518178.35	2235790.73	Метод спутниковых геодезических измерений (определений)	0.10	-
4	518199.09	2235775.35	Метод спутниковых геодезических измерений (определений)	0.10	-
1	518216.16	2235797.56	Метод спутниковых геодезических измерений (определений)	0.10	-
3. Сведения о характерных точках части (частей) границы объекта					
Обозначение характерных	Координаты, м		Метод определения координат	Средняя квадратическая	Описание обозначения
	X	Y			

точек части границы			характерной точки	погрешность положения характерной точки (M_i), м	точки на местности (при наличии)
1	2	3	4	5	6
-	-	-	-	-	-