



АДМИНИСТРАЦИЯ ГОРОДА ПЕРМИ
ПОСТАНОВЛЕНИЕ

28.06.2012

№ 347

**О подготовке документации по
планировке территорий в
Дзержинском, Индустриальном,
Мотовилихинском,
Орджоникидзевском,
Свердловском районах города
Перми**

В соответствии со статьями 8, 41, 42, 43, 45, 46, 57 Градостроительного кодекса Российской Федерации, заявлениями открытого акционерного общества «Межрегиональная распределительная сетевая компания Урала» от 26 марта 2012 г., от 28 марта 2012 г., от 03 апреля 2012 г., от 06 апреля 2012 г., от 09 апреля 2012 г., 11 апреля 2012 г., 13 апреля 2012 г., в целях обеспечения устойчивого развития территорий, выделения элементов планировочной структуры, установления параметров планируемого развития элементов планировочной структуры, установления границ земельных участков, на которых расположены объекты капитального строительства, границ земельных участков, предназначенных для строительства и размещения линейных объектов, администрация города Перми **ПОСТАНОВЛЯЕТ:**

1. Открытому акционерному обществу «Межрегиональная распределительная сетевая компания Урала» (ИНН 6671163413) за счет собственных средств осуществить подготовку документации по планировке территорий:

1.1. по ул.Соликамской в Орджоникидзевском районе города Перми согласно приложению 1 к настоящему постановлению;

1.2. по ул.2-й Пароходной в Орджоникидзевском районе города Перми согласно приложению 2 к настоящему постановлению;

1.3. ограниченной ул.2-й Чермозской, ул.3-й Запрудской, ул.Чермозской. ул.1-й Запрудской в Мотовилихинском районе города Перми согласно приложению 3 к настоящему постановлению;

1.4. ограниченной ул.Старцева, ул.Таманской, ул.Самаркандской в Свердловском районе города Перми согласно приложению 4 к настоящему постановлению;

1.5. по ул.Рабочей, ул.Нытвенской в Дзержинском и Индустриальном районах города Перми согласно приложению 5 к настоящему постановлению;

1.6. кварталов № 1500, 1501, 1503, 1509, 1510, ограниченных ул.2-й Линии, ул.3-й Линии, в Мотовилихинском районе города Перми согласно приложению 6 к настоящему постановлению;

1.7. по ул.Репина в Орджоникидзевском районе города Перми согласно приложению 7 к настоящему постановлению;

1.8. ограниченной ул.Телефонной, ул.5-й Новгородской, ул.Ивана Франко, ул.1-й Новгородской, по ул.Кирпичной в Мотовилихинском районе города Перми согласно приложению 8 к настоящему постановлению;

1.9. по ул.Рязанской, ул.Камышловской в Индустриальном районе города Перми согласно приложению 9 к настоящему постановлению;

1.10. кварталов № 1503, 1504, 1505, 1506, ограниченных ул.4-й Линии, ул.2-й Линии, в Мотовилихинском районе города Перми согласно приложению 10 к настоящему постановлению;

1.11. по ул.Берег Камы в Дзержинском районе города Перми согласно приложению 11 к настоящему постановлению.

Подготовку документации по планировке территорий осуществлять в соответствии с техническими заданиями, утвержденными департаментом градостроительства и архитектуры администрации города Перми, требованиями действующего законодательства.

2. Физические или юридические лица в двухнедельный срок с момента официального опубликования настоящего постановления вправе представить в департамент градостроительства и архитектуры администрации города Перми предложения о порядке, сроках подготовки и содержании документации по планировке территорий, указанных в пункте 1 настоящего постановления.

3. Функциональным органам администрации города Перми в месячный срок с момента подписания настоящего постановления подготовить и представить в департамент градостроительства и архитектуры администрации города Перми информацию по исходным данным относительно территорий, указанных в пункте 1 настоящего постановления:

3.1. департаменту земельных отношений администрации города Перми – о наличии оформленных прав на земельный участок в объеме информации, содержащейся в базе данных муниципального реестра земель, в границах территорий, для которых разрабатывается документация по планировке территорий;

3.2. департаменту дорог и транспорта администрации города Перми – о схемах существующей организации улично-дорожной сети и движения общественного транспорта, имеющихся проектах преобразования улично-дорожной сети;

3.3. управлению внешнего благоустройства администрации города Перми – об имеющихся границах линейных объектов транспортной инфраструктуры, фактически используемых как территории общего пользования;

3.4. управлению развития коммунальной инфраструктуры администрации города Перми – о состоянии существующей сети инженерных коммуникаций и объектов капитального строительства инженерно-технического обеспечения, наличии утвержденных планов по ее преобразованию с учетом планируемой

застройки и предложения о внедрении инновационных технологий в сфере энергоэффективности, энергосбережения;

3.5. управлению по экологии и природопользованию администрации города Перми – о границах особо охраняемых природных территорий, водоохраных зон и других зон ограничений использования территории, границах городских лесов и рекомендации о сохранении и улучшении окружающей среды.

4. Департаменту градостроительства и архитектуры администрации города Перми:

4.1. в течение 30 календарных дней с момента официального опубликования настоящего постановления с учетом поступивших от физических или юридических лиц предложений о порядке, сроках подготовки и содержании документации по планировке территорий и информации, полученной от функциональных органов администрации города Перми, подготовить и утвердить технические задания на разработку документации по планировке территорий, указанных в пункте 1 настоящего постановления;

4.2. выдать утвержденные технические задания на разработку документации по планировке территорий открытому акционерному обществу «Межрегиональная распределительная сетевая компания Урала»;

4.3. обеспечить рассмотрение подготовленной за счет средств открытого акционерного общества «Межрегиональная распределительная сетевая компания Урала» документации по планировке территорий и подготовку заключений на соответствие требованиям градостроительного законодательства;

4.4. осуществить подготовку и организацию проведения публичных слушаний в отношении документации по планировке территорий в пределах компетенции с целью утверждения;

4.5. разместить сведения о подготовке документации по планировке территорий в информационной системе обеспечения градостроительной деятельности города Перми.


5. Информационно-аналитическому управлению администрации города Перми разместить постановление на официальном Интернет-сайте муниципального образования город Пермь.

6. Настоящее постановление вступает в силу с момента официального опубликования, за исключением пункта 3, который вступает в силу с момента подписания настоящего постановления.

7. Управлению по общим вопросам администрации города Перми обеспечить опубликование постановления в печатном средстве массовой информации «Официальный бюллетень органов местного самоуправления муниципального образования город Пермь».

8. Контроль за исполнением постановления возложить на начальника департамента градостроительства и архитектуры администрации города Перми Горюнова О.В.

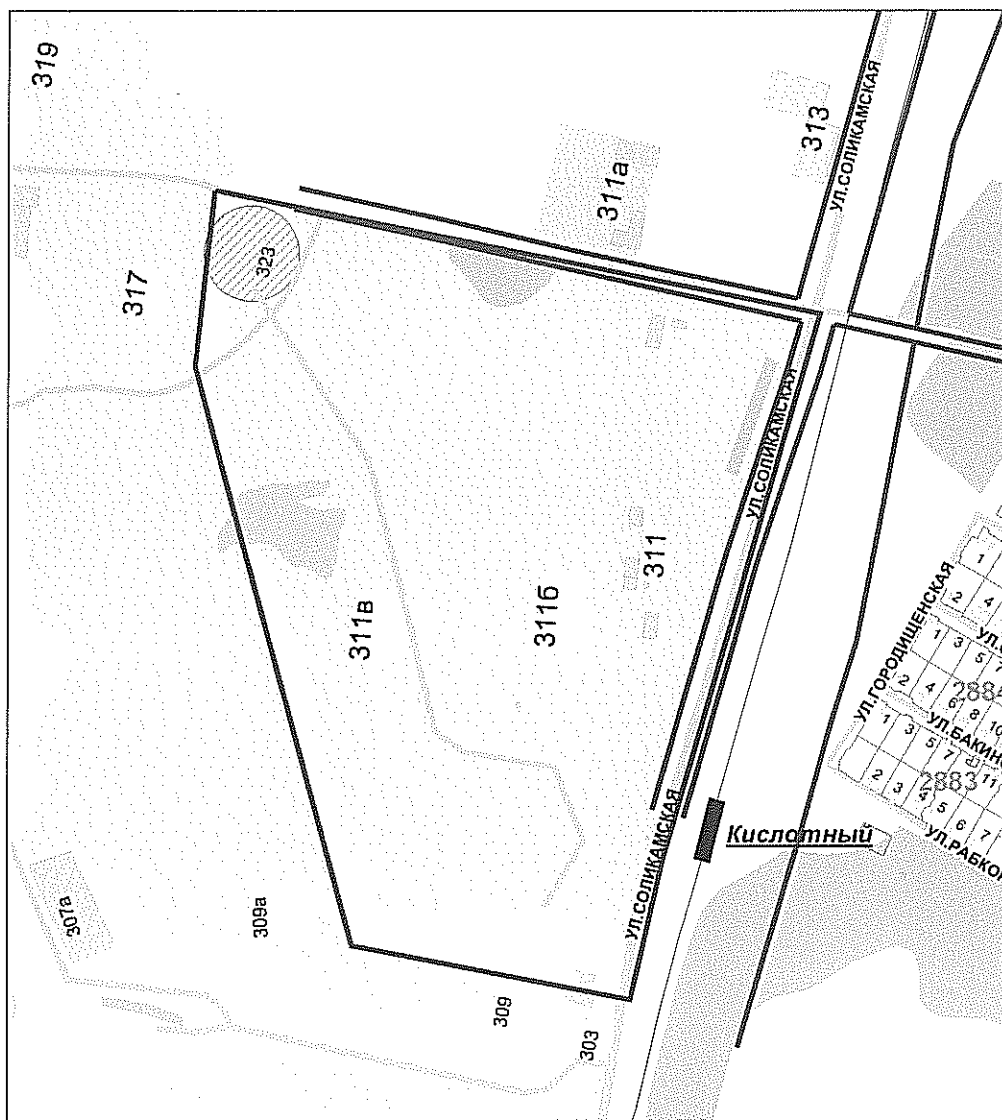
Глава администрации города Перми



А.Ю.Маховиков

Приложение 1
к постановлению администрации
города Перми
от 28.06.2012 № 347

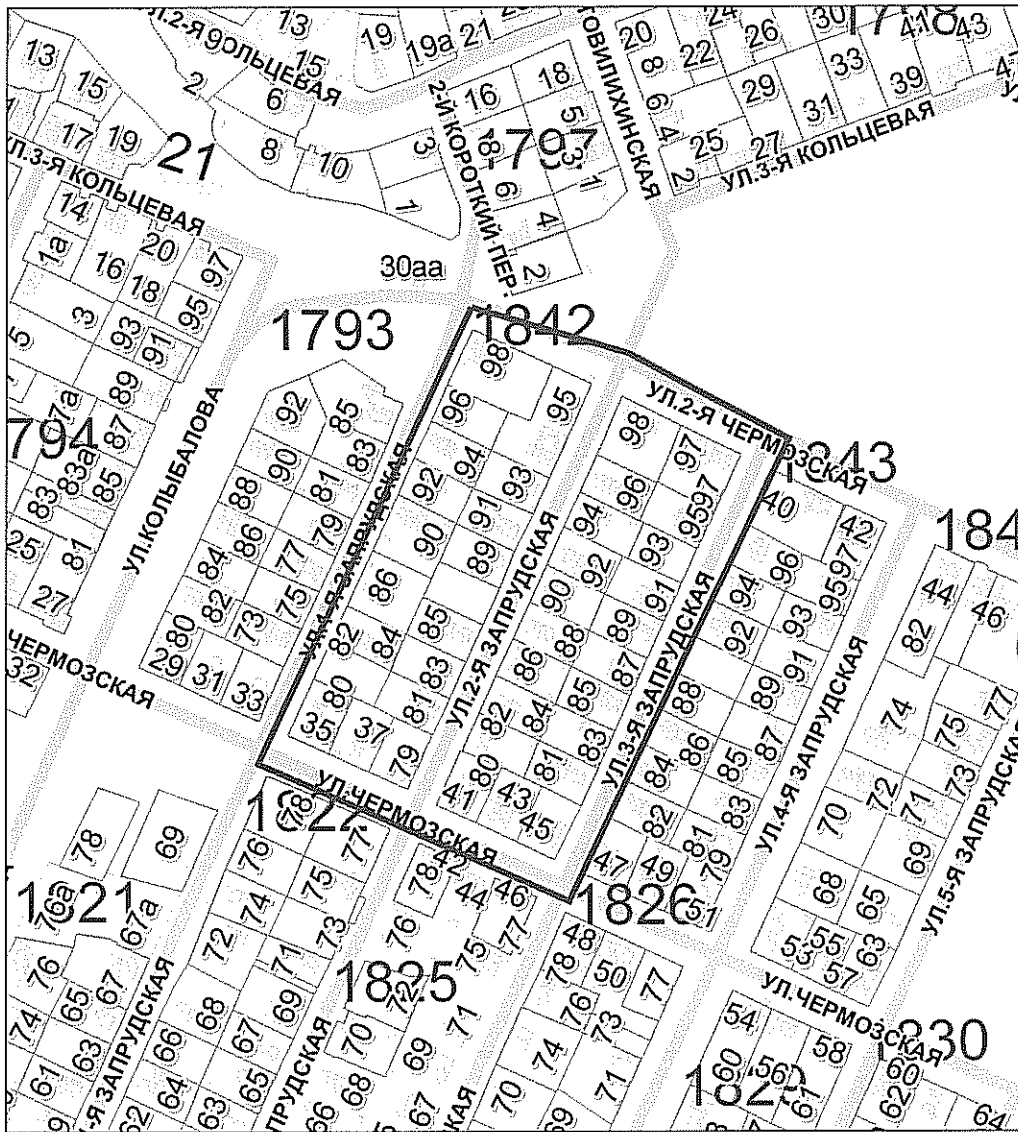
ТЕРРИТОРИЯ
по ул.Соликамской в Орджоникидзевском районе города Перми



- граница территории для подготовки документации по
планировке территории

Приложение 3
к постановлению администрации
города Перми
от 28.06.2012 № 347

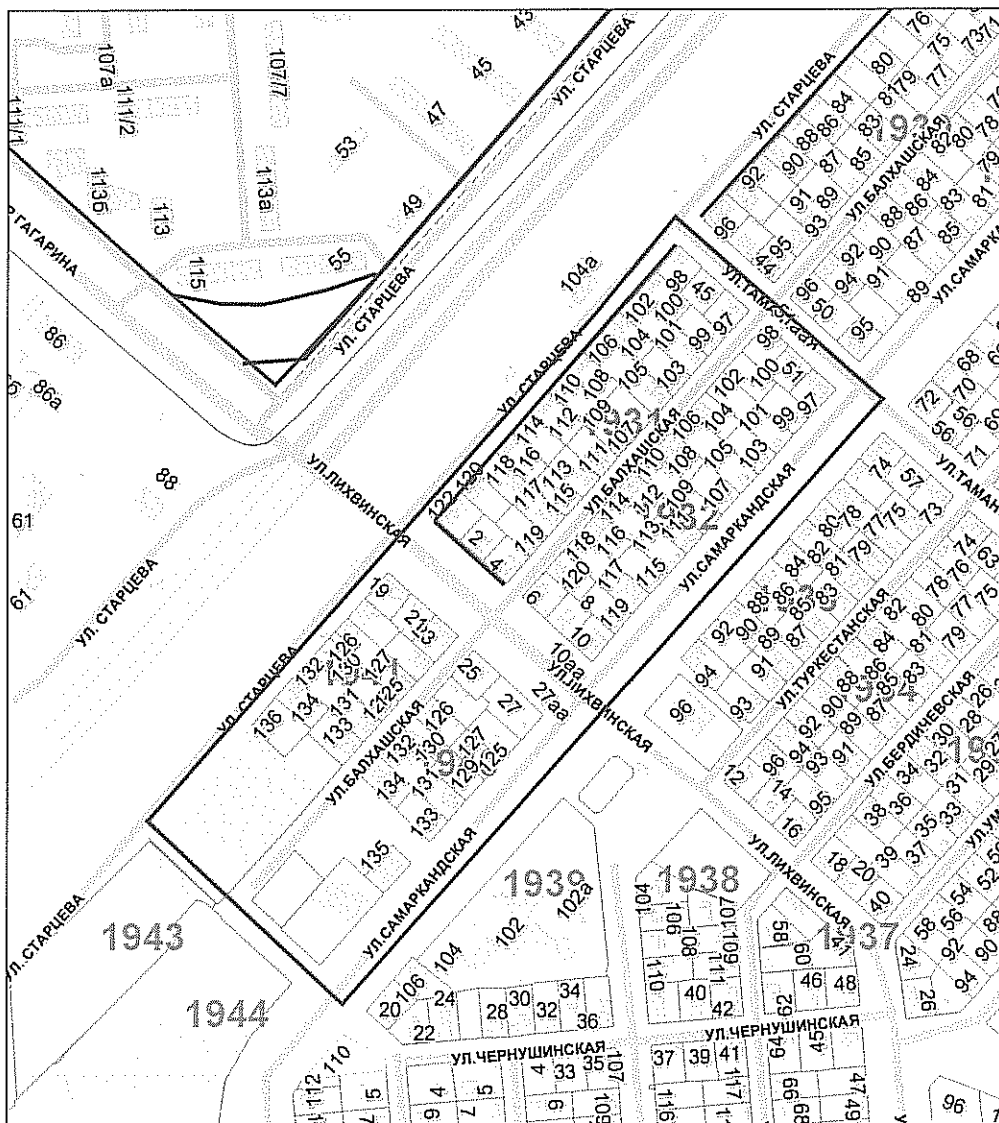
ТЕРРИТОРИЯ,
ограниченная ул.2-й Чермозской, ул.3-й Запрудской, ул.Чермозской,
ул.1-й Запрудской в Мотовилихинском районе города Перми



- граница территории для подготовки документации по планировке территории

Приложение 4
к постановлению администрации
города Перми
от 28.06.2012 № 347

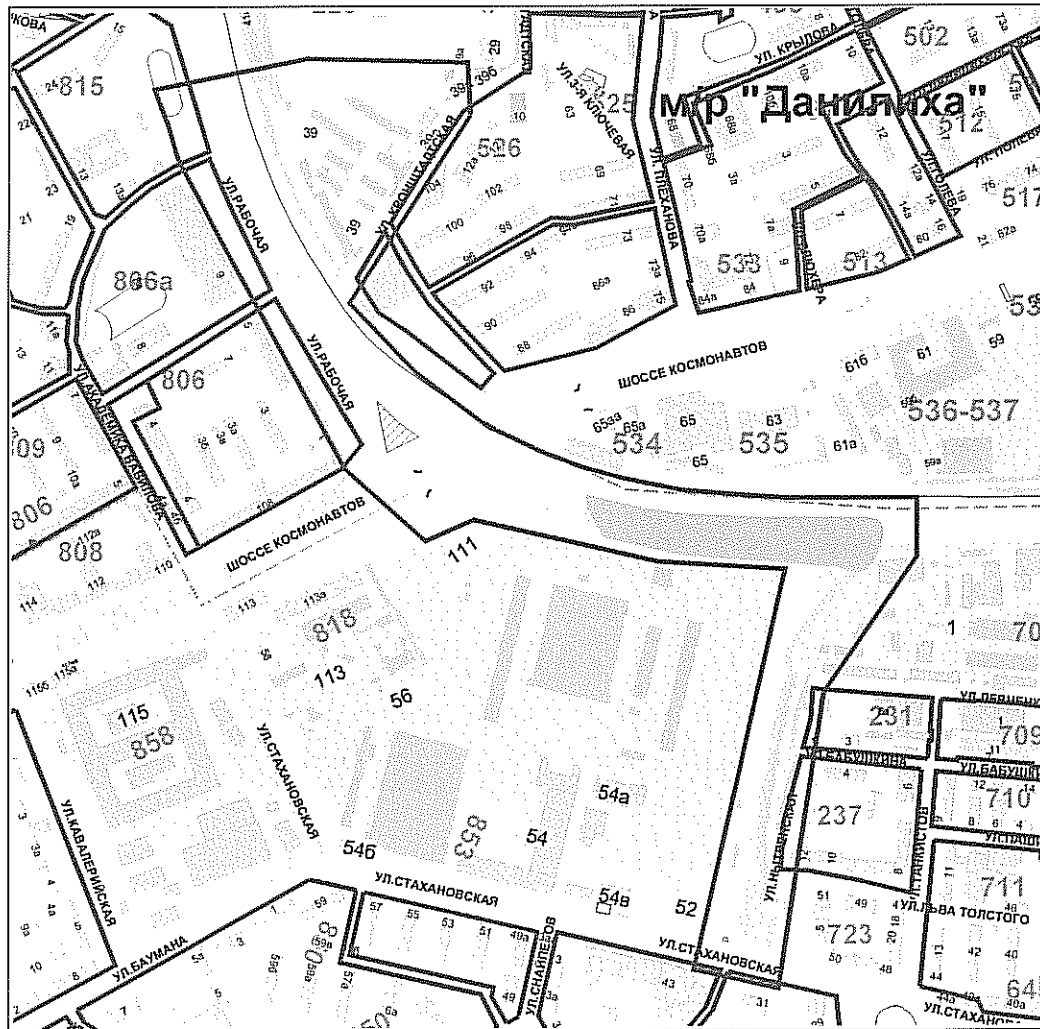
ТЕРРИТОРИЯ,
ограниченная ул. Старцева, ул. Таманской, ул. Самаркандской
в Свердловском районе города Перми



- граница территории для подготовки документации по планировке территории

Приложение 5
к постановлению администрации
города Перми
от 28.06.2012 № 347

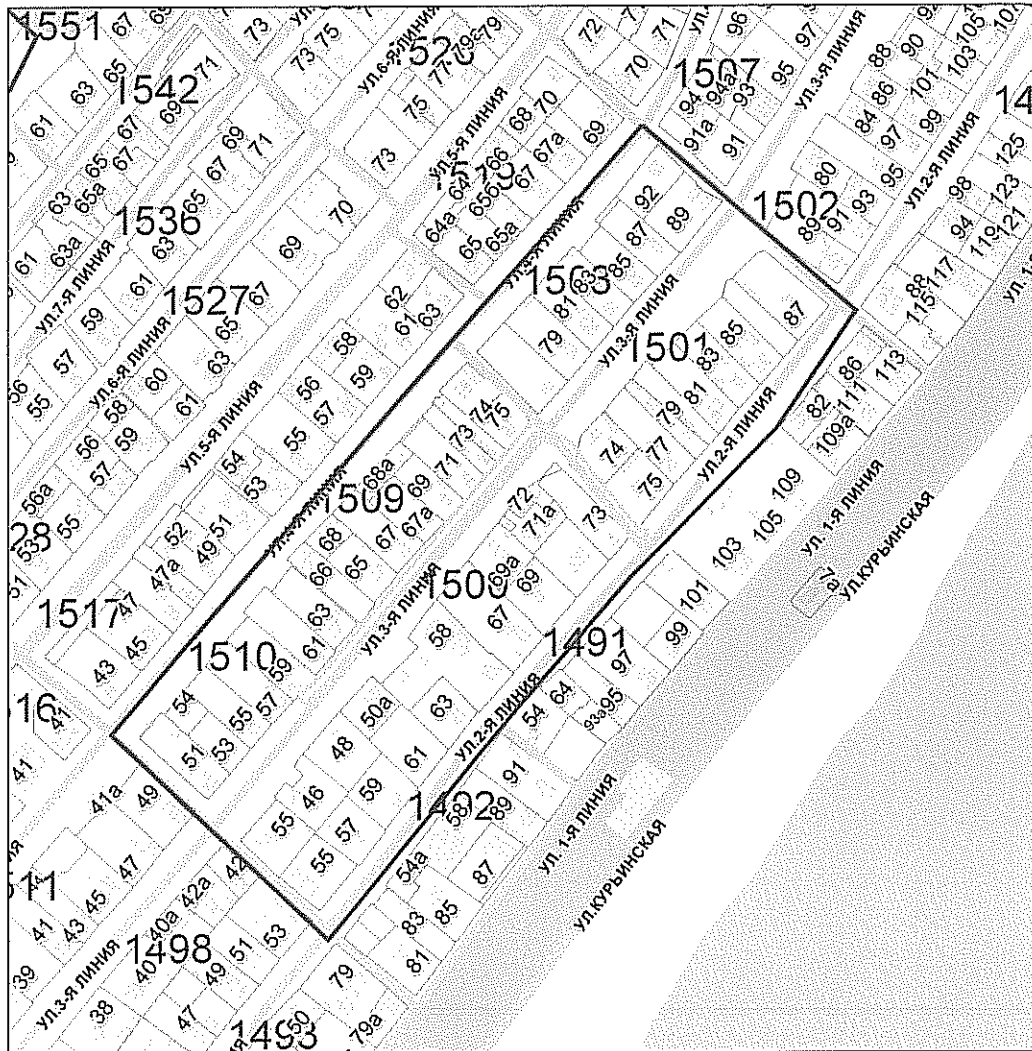
ТЕРРИТОРИЯ
по ул.Рабочей, ул.Нытвенской
в Дзержинском и Индустриальном районах города Перми



- граница территории для подготовки документации по планировке территории

ТЕРРИТОРИЯ

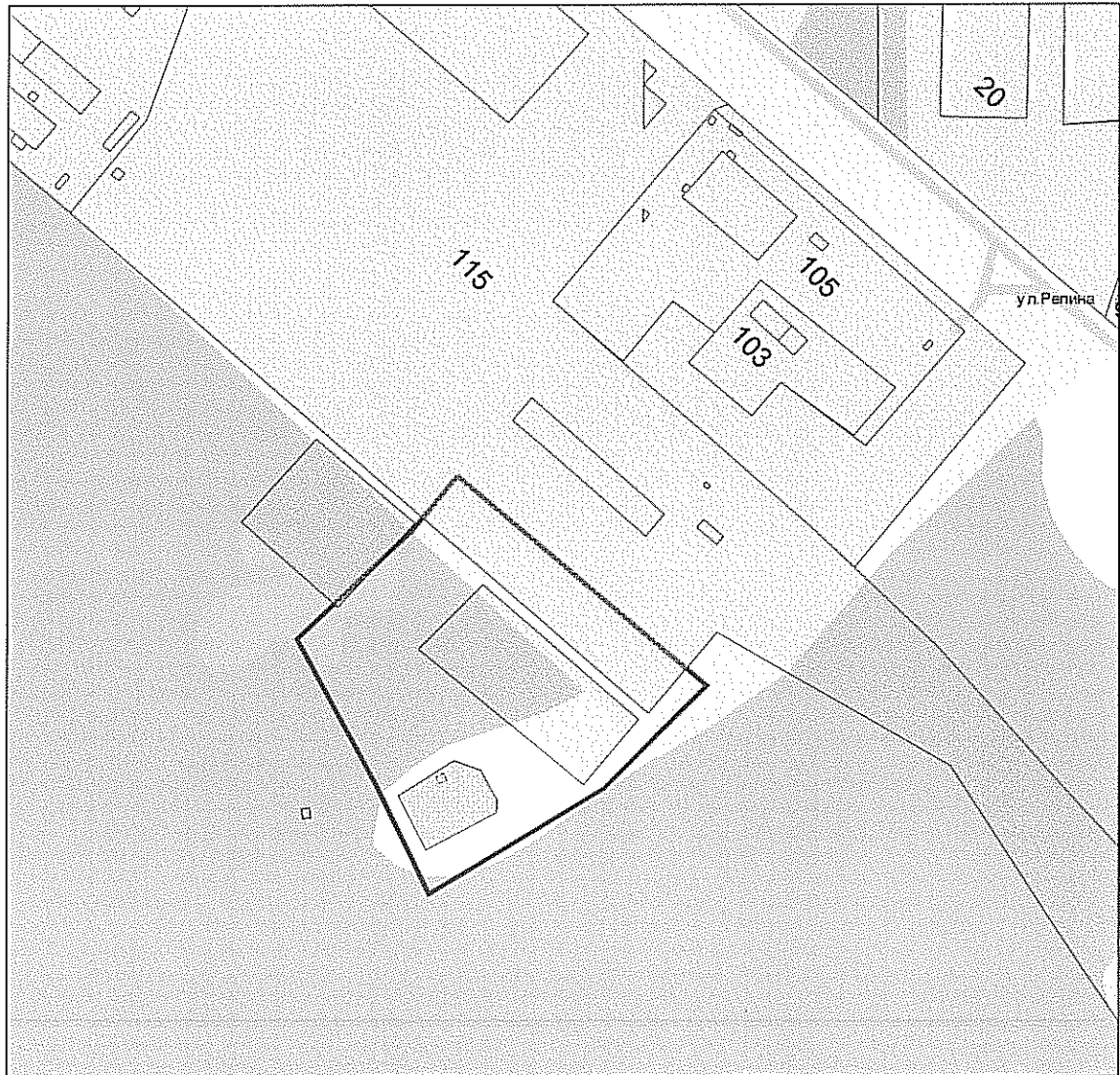
кварталов № 1500, 1501, 1503, 1509, 1510, ограниченных ул.2-й Линии,
ул. 3-й Линии, в Мотовилихинском районе города Перми




- граница территории для подготовки документации по
планировке территории

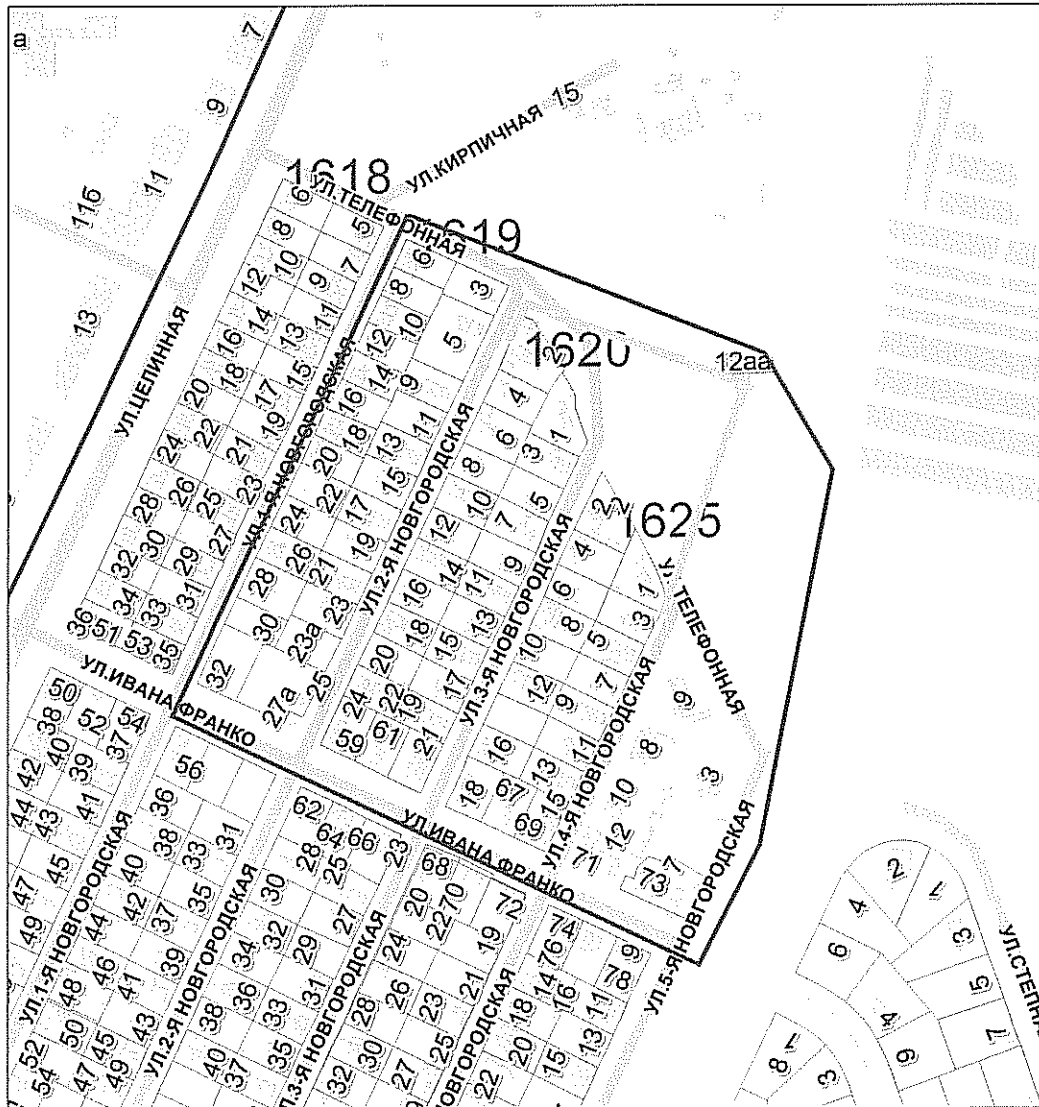
Приложение 7
к постановлению администрации
города Перми
от 28.06.2012 № 347

ТЕРРИТОРИЯ
по ул.Репина в Орджоникидзевском районе города Перми



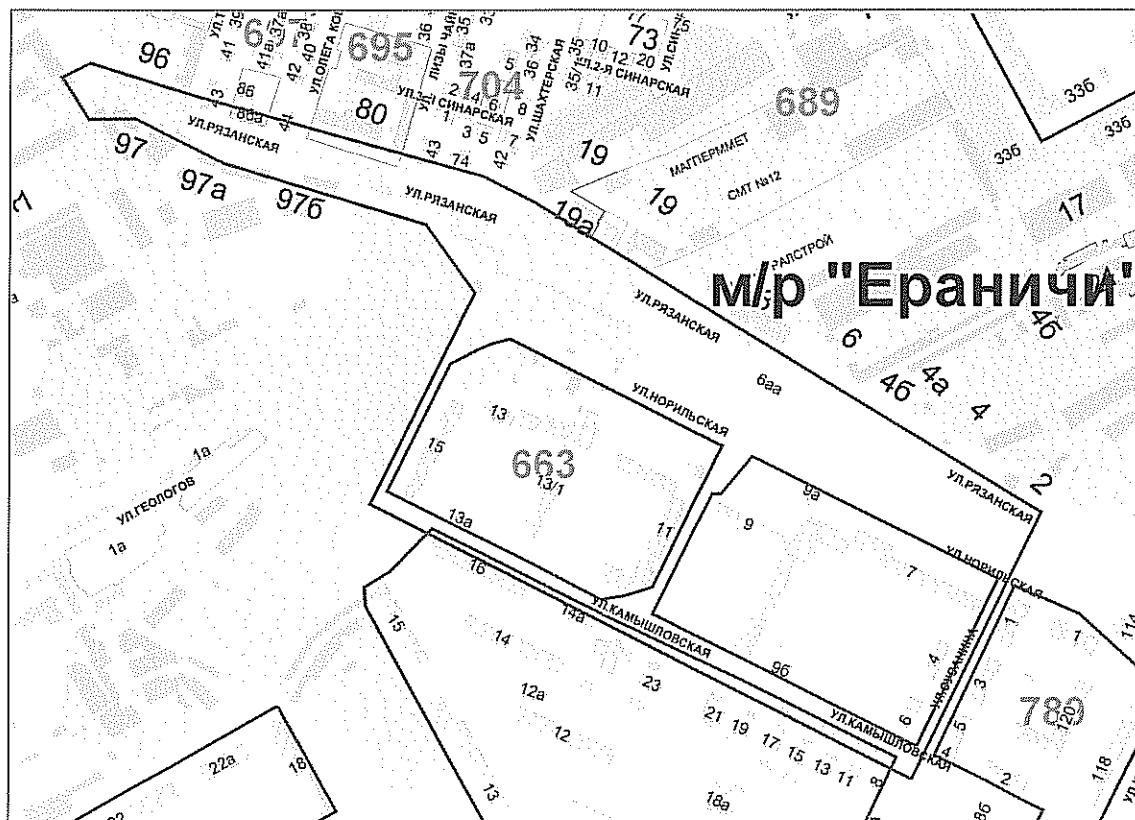
 - граница территории для подготовки документации по планировке территории

ТЕРРИТОРИЯ,
ограниченная ул.Телефонной, ул.5-й Новгородской,
ул.Ивана Франко, ул.1-й Новгородской, по ул.Кирпичной
в Мотовилихинском районе города Перми



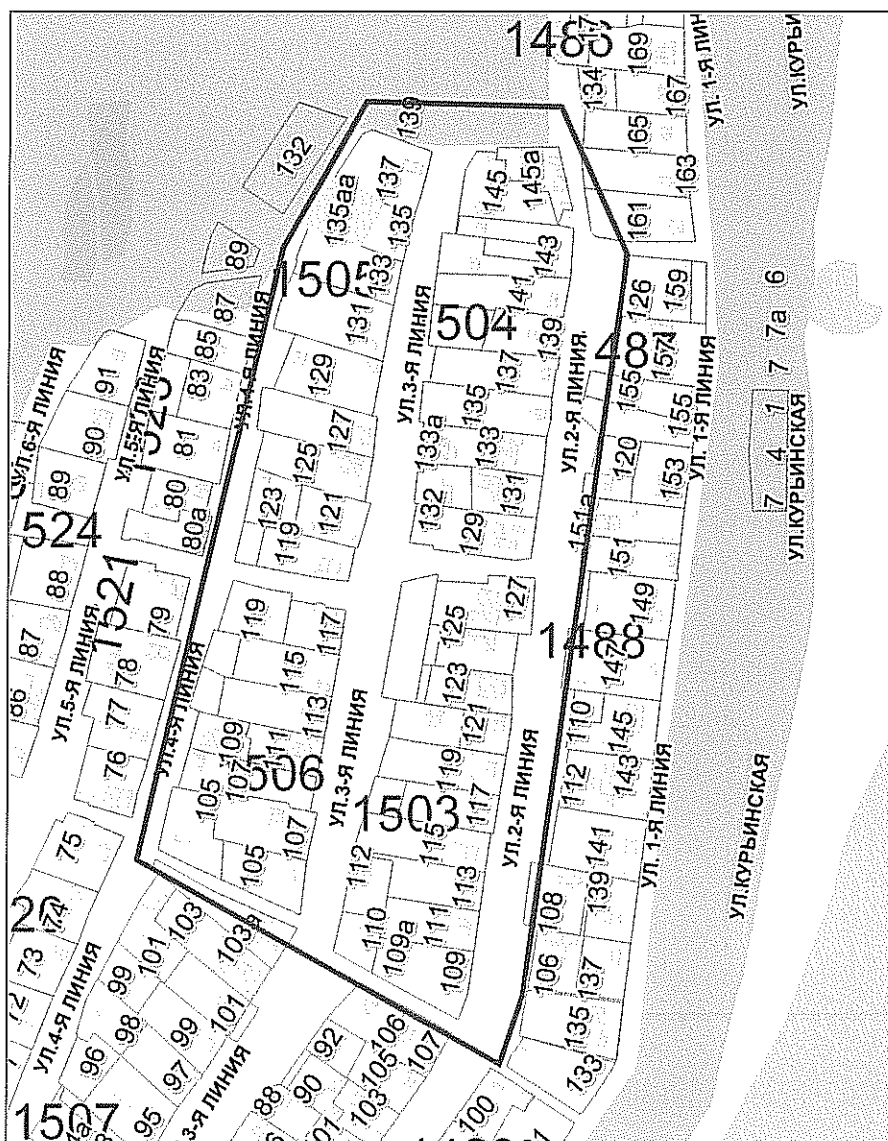
- граница территории для подготовки документации по
планировке территории

ТЕРРИТОРИЯ
по ул.Рязанской, ул.Камышловской в Индустриальном районе
города Перми



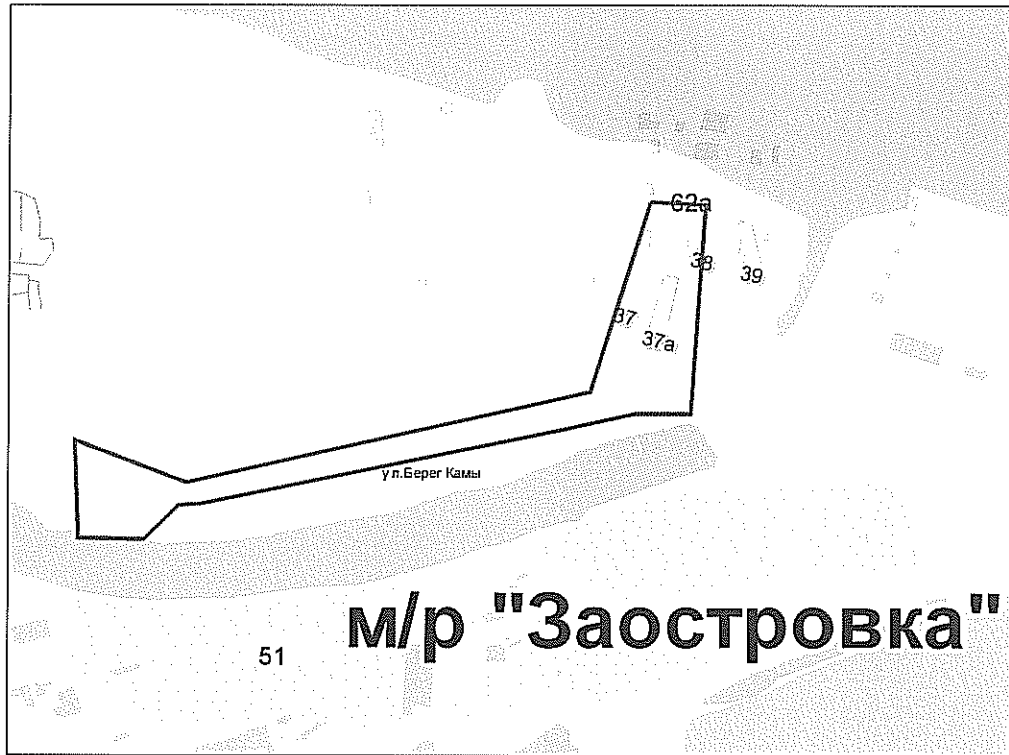
- граница территории для подготовки документации по
планировке территории

ТЕРРИТОРИЯ
кварталов № 1503, 1504, 1505, 1506, ограниченных ул.4-й Линии,
ул.2-й Линии, в Мотовилихинском районе города Перми



- граница территории для подготовки документации по
планировке территории

ТЕРРИТОРИЯ
по ул.Берег Камы в Дзержинском районе города Перми



- граница территории для подготовки документации по планировке территории